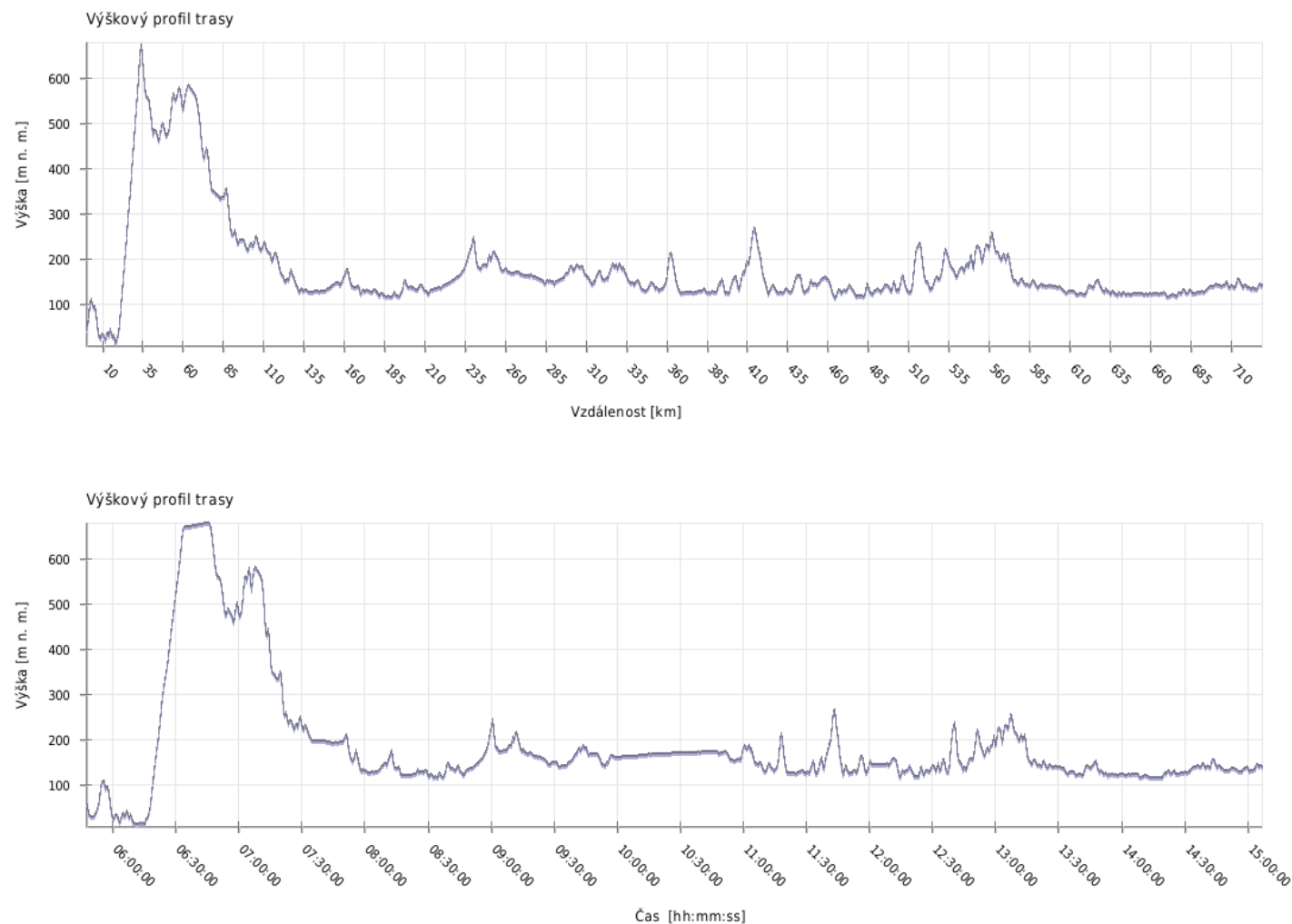
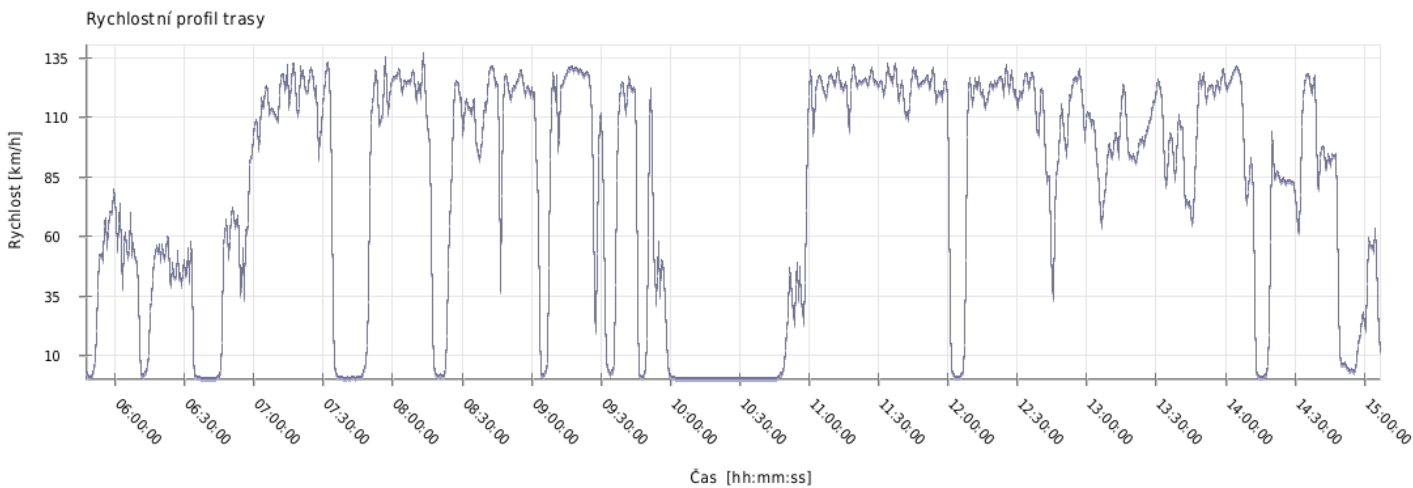
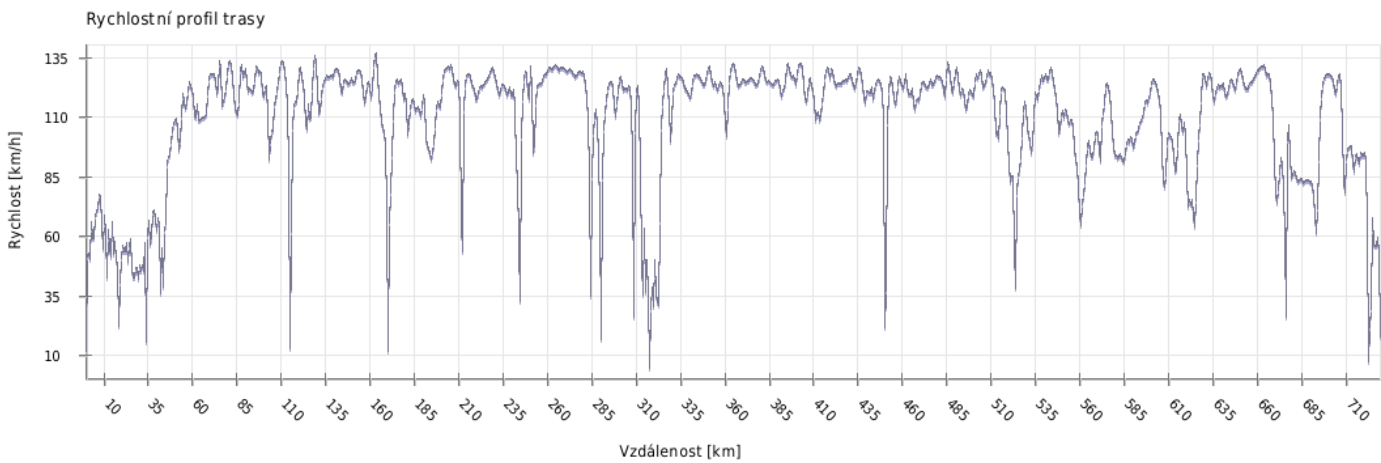


## Výška



Minimální výška:	7 m n. m.
Maximální výška:	680 m n. m.
Průměrná výška:	207.6 m n. m.
Maximální rozdíl:	673 m
Celkové stoupání:	4269 m
Celkové klesání:	4204 m
Počáteční výška:	75.1 m n. m.
Koncová výška:	140 m n. m.
Konečná bilance:	64.9 m

Rychlost



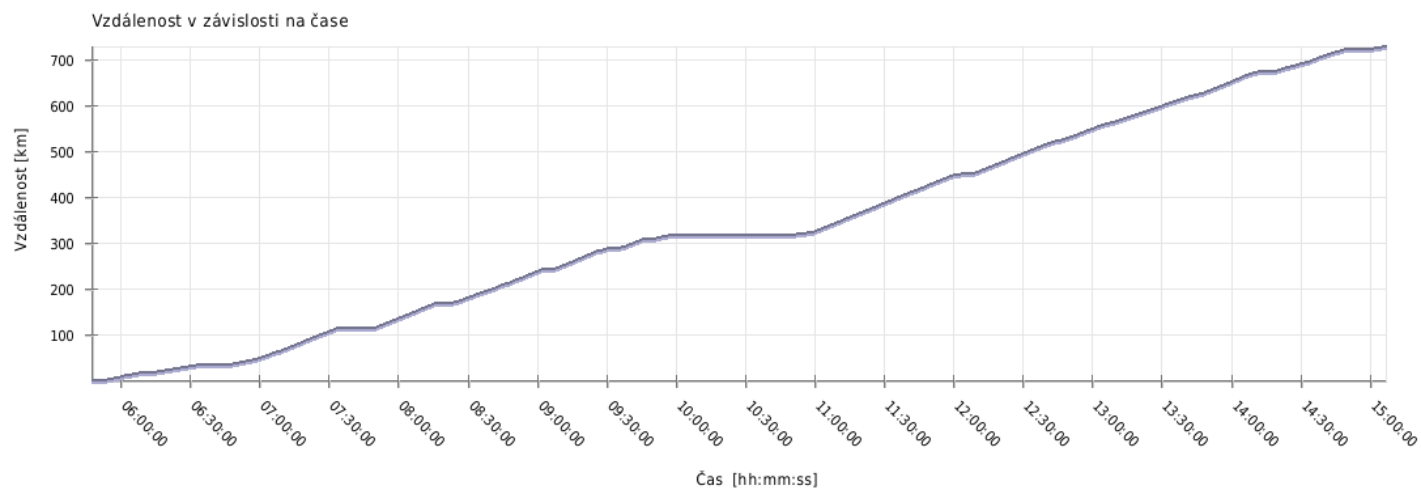
Minimální rychlost:	0.1 km/h
Maximální rychlost:	140.5 km/h
Průměrná rychlost stoupání:	99.6 km/h
Průměrná rychlost klesání:	105.5 km/h
Průměrná rychlost na rovině:	87.1 km/h
Průměrná rychlost:	99.9 km/h

## Čas

---

Datum trasy:	24.7.2017
Čas na začátku trasy:	05:47:10
Čas na konci trasy:	15:06:56
Celková doba trasy:	9h 19m 46s
Celková doba stoupání:	3h 28m 00s
Celková doba klesání:	3h 19m 54s
Celková doba roviny:	2h 31m 52s

## Vzdálenost



Celková plošná vzdálenost: 729.2 km

Celková skutečná vzdálenost: 729.4 km

Vzdálenost stoupání: 295.8 km

Vzdálenost klesání: 321.2 km

Vzdálenost roviny: 112.4 km