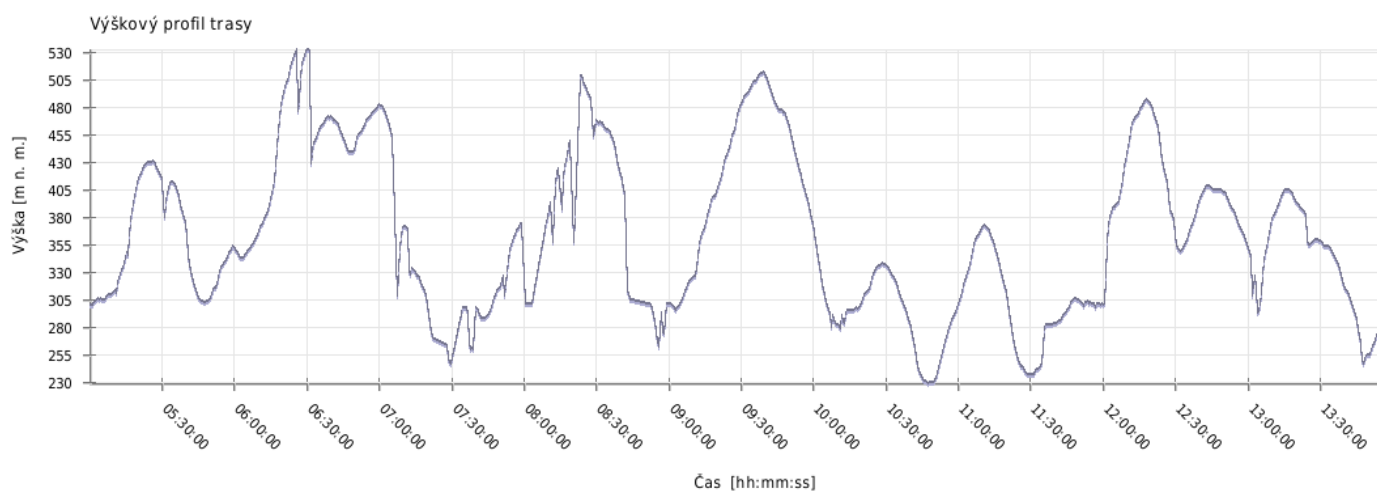
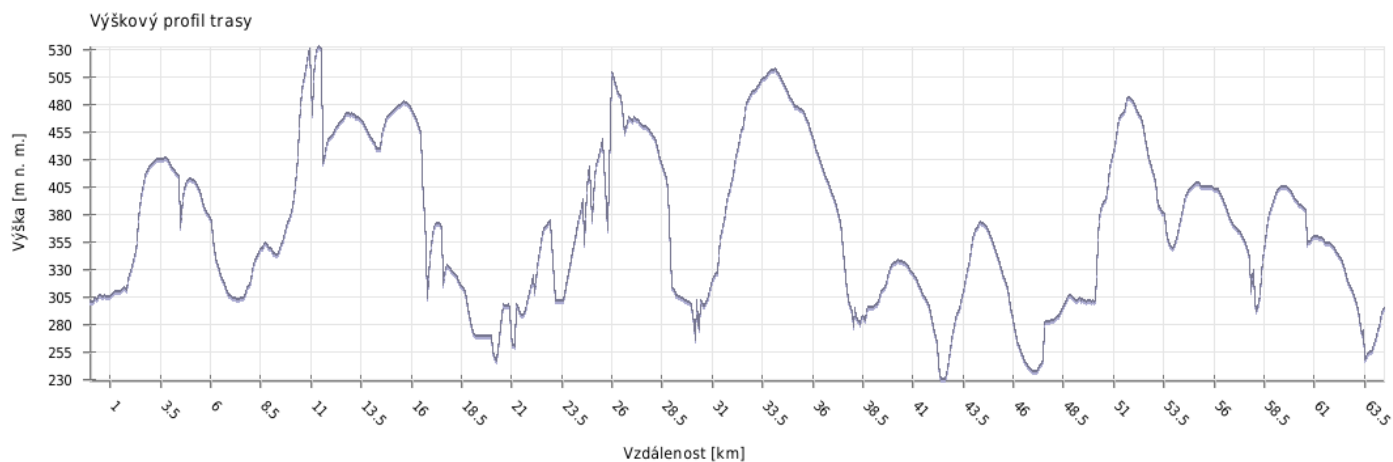
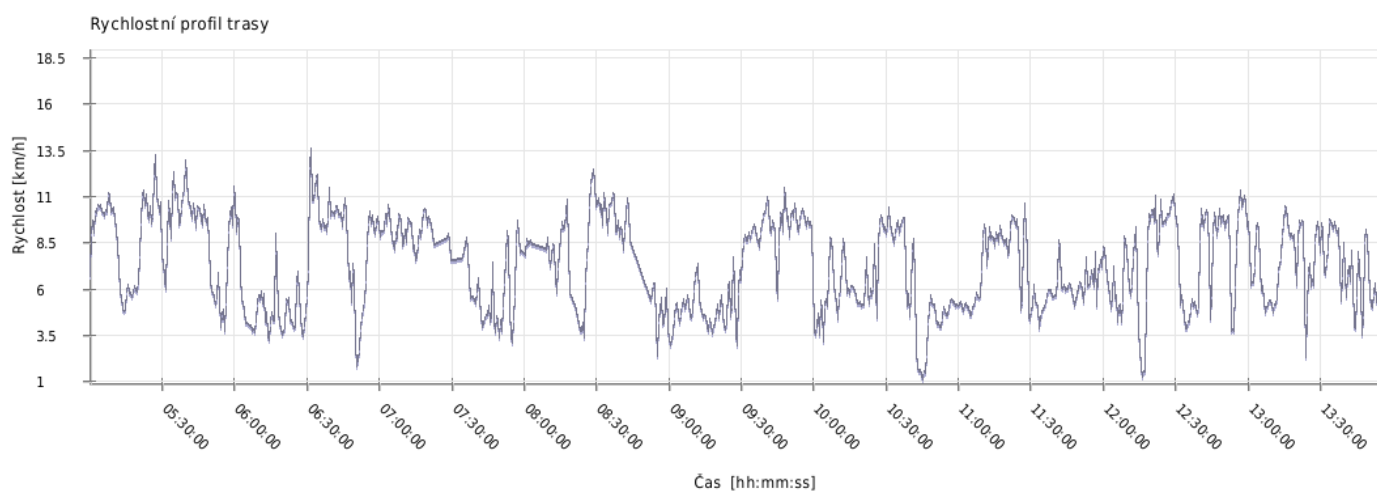
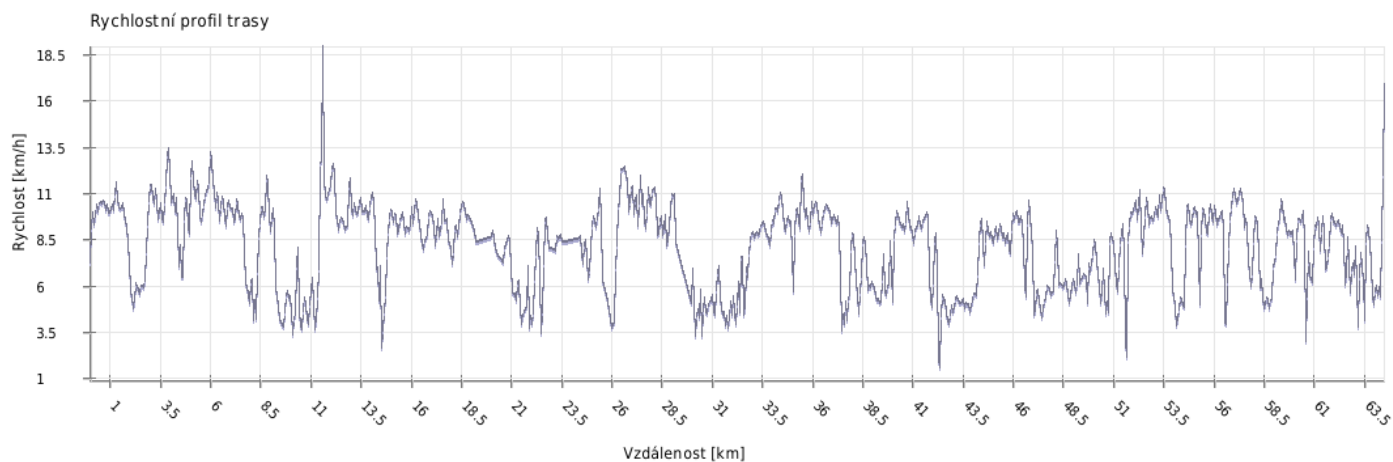


Výška



Minimální výška:	229 m n. m.
Maximální výška:	532 m n. m.
Průměrná výška:	365.1 m n. m.
Maximální rozdíl:	303 m
Celkové stoupání:	2453 m
Celkové klesání:	2460 m
Počáteční výška:	301 m n. m.
Koncová výška:	294 m n. m.
Konečná bilance:	-7 m

Rychlost

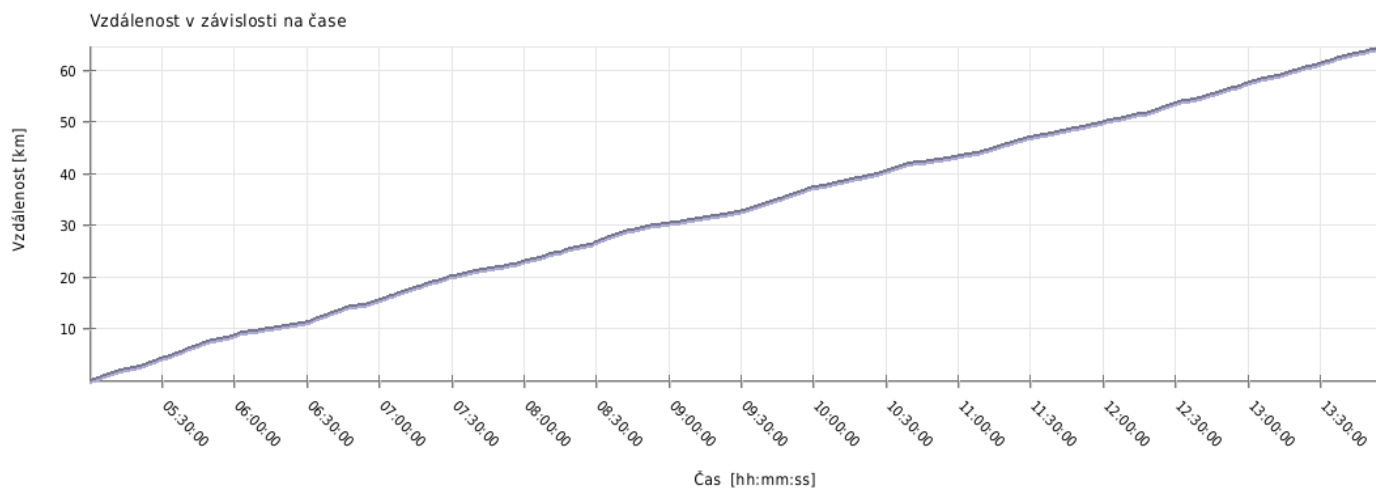


Minimální rychlost:	0.9 km/h
Maximální rychlost:	18.9 km/h
Průměrná rychlost stoupání:	6.8 km/h
Průměrná rychlost klesání:	8.8 km/h
Průměrná rychlost na rovině:	8 km/h
Průměrná rychlost:	7.8 km/h

Čas

Datum trasy:	17.9.2016
Čas na začátku trasy:	05:00:07
Čas na konci trasy:	13:56:35
Celková doba trasy:	8h 56m 28s
Celková doba stoupání:	3h 06m 46s
Celková doba klesání:	2h 38m 52s
Celková doba roviny:	3h 10m 50s

Vzdálenost



Celková plošná vzdálenost:	63.6 km
----------------------------	---------

Celková skutečná vzdálenost:	64.5 km
------------------------------	---------

Vzdálenost stoupání:	19.2 km
----------------------	---------

Vzdálenost klesání:	21.9 km
---------------------	---------

Vzdálenost roviny:	23.4 km
--------------------	---------